

Achter de Hoven


Street Art wandeling

Op deze wandeling ga je rondom Achter de Hoven op zoek naar versierde elektriciteitskastjes. Deze route staat in het teken van de verbinding met water. De wandelroute is ongeveer 3,5 km lang.

Haal onderweg wat lekkers bij Pip's Delicious, Jouw dagelijkse kost, Post-Plaza of de Bajes Beach en scan de QR code voor informatie over de werken. Tag @aguidetoleeuwarden als je foto's op sociale media plaatst. We missen de interactie met jullie.



- 1 Kasje - LJ van Tuinen (2018) Blokhuisplein 14
- 2 Oog - Leerlingen Comenius (2018) t.h.v. Achter de Hoven 73
- 3 Aquaria - LJ van Tuinen (2017) t.h.v. spoorwegovergang Achter de Hoven
- 4 Kleine watersalamander - Roy Schreuder (2017) Achter de Hoven 103
- 5 Politieaan - Roy Schreuder (2017) Mariëburgpaad



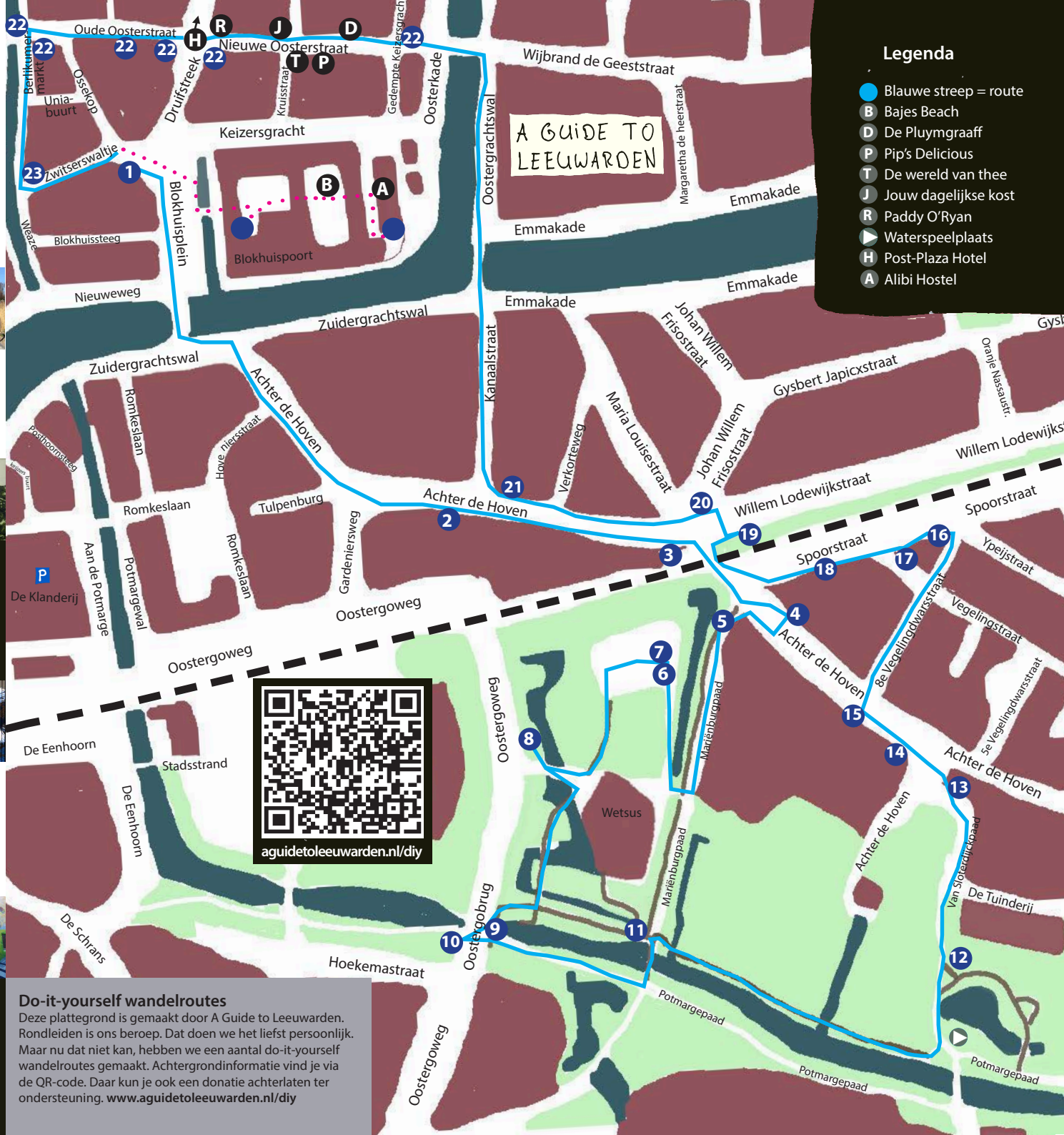
- 6 Gieters (deel 1 magma) - LJ van Tuinen (2017) Parkeerplaats Wetsus
- 7 Gieters (deel 2 condens) - LJ van Tuinen (2017) Parkeerplaats Wetsus
- 8 Fuut - Roy Schreuder (2017) Bij uitrit Wetsus aan de Oostergoweg
- 9 De verzonken tempel - LJ van Tuinen (2017) Onder de Oostergobrug
- 10 Waterbed - Leerlingen Comenius (2018) Zijkant van de Oostergobrug
- 11 Groene kikker - Roy Schreuder (2017) Bij Wetsus, Mariëburgpaad



- 12 Aardhommel - Roy Schreuder (2017) Bij waterspeelplaats
- 13 Aquarium - LJ van Tuinen (2017) Van Sloterdijkpaad
- 14 Libelle - Leerlingen Comenius (2018) Achter de Hoven 118
- 15 Kikkers & schoolspullen - LL Comenius (2017) Achter de Hoven 118
- 16 Geelgerande watertor - Roy Schreuder (2017) Spoorstraat 34
- 17 Aalscholver - Roy Schreuder (2017) Spoorstraat 26



- 18 Libelle - Roy Schreuder (2017) Spoorstraat 22
- 19 Dieren - Roy Schreuder (2017) t.h.v. Willem Lodewijkstraat 3
- 20 Himmelwike - Roy Schreuder (2017) Johan Willem Frisostraat 25
- 21 Vlinders & Water - Leerlingen Comenius (2018) Achter de hoven 79
- 22 Beestreet - Roy Schreuder (2018) Oosterstraat
- 23 Memories of green - Lars Ickenroth (2018) Hoek Zwitserswalgje/ Weaze



Legenda

- Blauwe streep = route
- B Bajes Beach
- D De Plumgraaff
- P Pip's Delicious
- T De wereld van thee
- J Jouw dagelijkse kost
- R Paddy O'Ryan
- ▶ Waterspeelplaats
- H Post-Plaza Hotel
- A Alibi Hostel

Do-it-yourself wandelroutes

Deze plattengrond is gemaakt door A Guide to Leeuwarden. Rondleiden is ons beroep. Dat doen we het liefst persoonlijk. Maar nu dat niet kan, hebben we een aantal do-it-yourself wandelroutes gemaakt. Achtergrondinformatie vind je via de QR-code. Daar kun je ook een donatie achterlaten ter ondersteuning. www.aguidetoleeuwarden.nl/diy

Kleine Watersalamander

4 Roy Schreuder heeft hier een Kleine Watersalamander afgebeeld. In het echt wordt hij maximaal 11 cm groot. Verder is zijn naam wat verwarrend want hij brengt de meeste tijd door op het land en alleen in het paarseizoen (voorjaar) is hij in het water te vinden. Tijdens de paartijd krijgt het mannetje een kam op de rug en grote zwarte stippen, wat ook zichtbaar is op het kastje. De vrouwtjes hebben geen kam, en haar stippen zijn een stuk kleiner. Daarnaast wordt de huid dunner en gladder en verliest het zijn waterafstotende eigenschappen waardoor hij door zijn huid kan ademen. Na de paartijd gaat de kleine watersalamander weer terug naar land en worden ze eentoonig bruin. Hun huid ziet er dan meer leerachtig uit.

Politieman

5 De afbeelding op dit kastje is een bewerkte foto uit 1954 van een politiemannet die deze spoorwegovergang oversteeft. Roy Schreuder heeft deze foto bewerkt op de computer. Met een programma zoals bijvoorbeeld Photoshop kun je foto's bewerken en ook het aantal kleuren beperken. Roy zet ze meestal op 6 tot 10 verschillende kleuren. Vervolgens bewerkt hij die kleuren nog wat met de hand en daarna print hij de afbeelding uit op het formaat van het kastje. Deze afbeeldingen snijdt hij met de hand uit waardoor het sjablonen worden. Deze sjablonen plakt hij op een kastje en spuit zo laag over laag waardoor een afbeelding zoals deze hier ontstaat.



Gieters (Magma)

6 Deze kast vertelt samen met de volgende kast het verhaal van het ontstaan van water op aarde. Op dit kastje zie je dat water is ontstaan door de verdamping van magma. De driehoek op dit kastje wijst omhoog en toont op een abstracte wijze, alle lagen tussen de kern van de aarde en de vulkaan. Vanuit het midden gaat er, dwars door alle lagen heen, een opwaartse lijn vanuit de kern naar de top (vulkaan). De vulkaan zorgt uiteindelijk voor de verdamping van magma en dus water. De verdamping is zichtbaar rondom de punt.



Verzonken tempel

9 Je ziet hier typerende elementen die in onze westerse cultuur worden gebouwd om een plek van stilte of verheiliging te creëren. In plaats van menselijke heiligbeelden zie je vissen in de ruimte zwemmen op plekken waar normaal Bijbelse verhalen op de ramen staan. Dit staat symbool voor hoe we als mens naar de natuur zijn gaan kijken.

Ontdek de verhalen achter de werken

De gidsen van A Guide to Leeuwarden hebben bij alle werken op deze route een verhaal te vertellen. Op dit a4tje ontdek je al een aantal verhalen. Scan ook de QR-code op de kaart en klik op de knop 'Achter de Hoven'. Want daar ontdek je een verhaal bij elk kastje! Wil je nog meer weten? Loop dan vooral eens mee op een stadswandeling van A Guide to Leeuwarden. Die kun je op elk moment van de week boeken als privé tour. Daarnaast zijn er (normaal gesproken) bijna dagelijks openbare tours. Reserveren en meer informatie op www.aguidetoleeuwarden.nl



Groene Kikker

11 Roy Schreuder heeft hier een kwakende groene kikker afgebeeld. Deze kikkers maken geluid met hun uitwendige kwaakblazen aan de zijkant van hun kop, die zie je ook op de afbeelding van Roy. Wanneer de kwaakblazen opzwellen als kleine ballonnen hoor je het kwaken. Als de blazen leeglopen zijn ze stil. In Nederland komen er twee soorten groene kikkers voor, de poelkikker en de meerkikker. Daarnaast bestaat er ook nog een kruisingsvorm die de 'bastaardkikker' wordt genoemd. De poel- en meerkikker kun je onderscheiden door een knobbel op hun achterpoten. Daarnaast kwaken de mannetjes verschillend. De meerkikker maakt een hart stotend (lachend) geluid. De poelkikker maakt juist een rustig regelmatig sonoor geluid. Als het geluid wisselt tussen hard stotend en rustig regelmatig sonoor geluid, heb je met een bastaardkikker te maken.

Libelle

18 Roy Schreuder heeft hier een libelle afgebeeld. Wist je dat libellen het grootste deel van hun leven onder water leven? Ze leven tot 5 jaar als larve onder water, daarna leven ze zo'n twee maanden als een volwassen libelle. Een volwassen libelle noem je imago. Het zijn uitstekende vliegers die alle kanten op kunnen vliegen en zelfs in de lucht kunnen blijven 'staan'. Dit komt omdat beide delen van hun vleugels apart kunnen bewegen. Ze zijn ook heel snel, ze kunnen wel tot 50 km/u vliegen! Daarnaast hebben ze ook hele goede ogen en kunnen ze veel beter zien dan mensen. Het zal je niet verbazen dat het daarom ook hele goede jagers zijn. Van de 100 pogingen, slagen er 95!

Horeca to-go


Haal onderweg een koffie to-go met een lekker taartje bij Pip's delicious! Of een lekkere choco bar van Lekker Bros bij Jouw dagelijkse kost. Bij Post-Plaza haal je elke dag een koffie to-go met wat lekkers. Dat is niet alleen heel lekker, je steunt ook nog eens de lokale horeca!

Ontdek ook onze andere Do-it-yourself wandelroutes op: www.aguidetoleeuwarden.nl/diy

Achter de Hoven

Do-it-yourself wandelroute

Een Street Art wandeling



Achter de Hoven do-it-yourself wandelroute

Op deze wandeling ga je rondom Achter de Hoven op zoek naar versierde elektriciteitskastjes. Het gebied is een kleine groene oase aan de rand van de binnenstad. In 2018 zijn er zo'n 20 kastjes getransformeerd tot kunstwerken. Allemaal staan ze in het teken van de verbinding met water. Via de QR-code op de kaart lees je een verhaal achter het kunstwerk. Dit kan over de techniek van de kunstenaar gaan, het idee van de kunstenaar zelf of het verhaal van het afgebeelde dier. Zo leer je niet alleen iets over de wijk en Street Art maar ook over de natuur. De wandeling start en eindigt bij de Blokhuispoort in het centrum van Leeuwarden en is ongeveer 3,5 km lang.